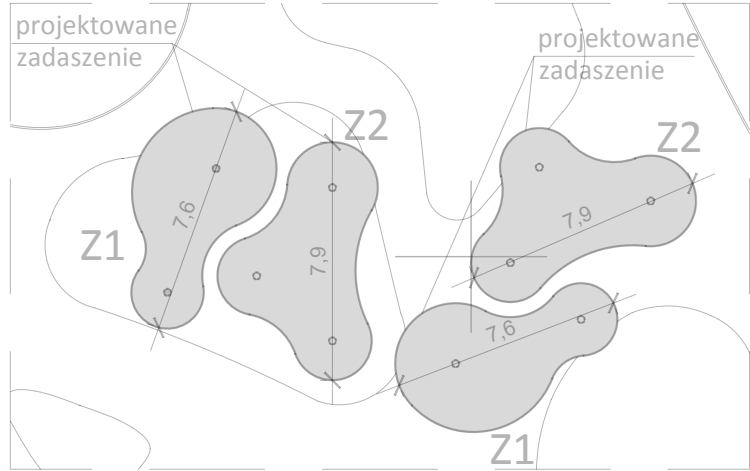
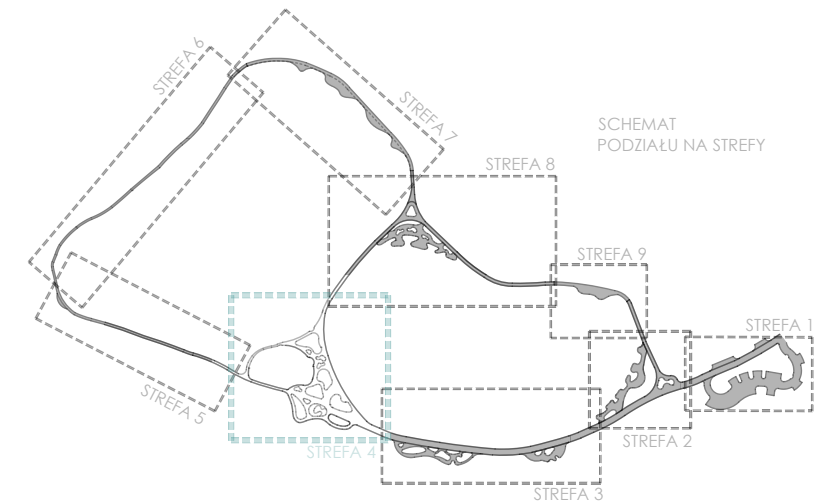


WIDOK PLACYKU Z GÓRY

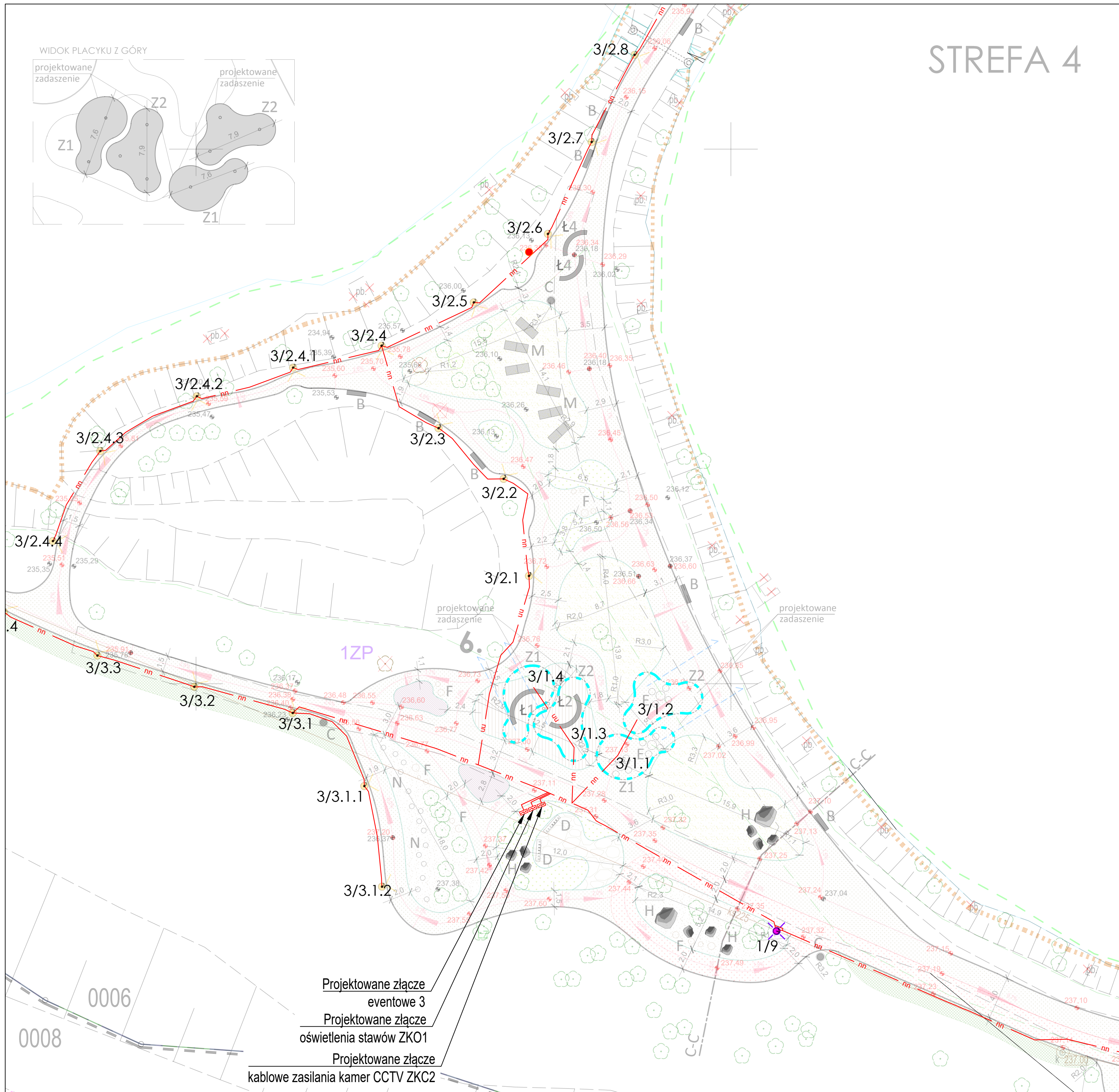


# STREFA 4



## LEGENDA:

- Granica działki
  - Obszar oddziaływania inwestycji
  - Projektowany opoknik granitowy 6x20x100 w kolorze szarym, cięty śrutowany
  - Projektowane obrzeże trawnikowe stalowe (border)
  - Faszyzowanie
  - Kierunek odprowadzania wód deszczowych z zadaszeń stalowych
  - Projektowane chodniki o nawierzchni mineralno-epoksydowej w kolorze beżowo-piaskowym
  - Projektowany trakt rowerowy o nawierzchni mineralno-epoksydowej w kolorze pomarańczowym
  - Projektowane pomosty, kładki, podesty o nawierzchni z deski kompozytowej
  - Projektowana nawierzchnia sensoryczna z zrębków drewnianych
  - Projektowana nawierzchnia trawiasta z nasadzeniami
  - Projektowana nawierzchnia z kruszywa łamanego w kolorze beżowym
  - Projektowane nasadzenia
  - Drzewa do usunięcia
  - Istniejące rzędne terenu
  - Projektowane rzędne terenu
  - Projektowane oświetlenie - oprawa np typu LED 21W 3150lm 740 04 na słupie h=6m
  - Projektowane oświetlenie - oprawa np typu BOLLARD LED 7,5W 660lm 740 1m
  - Projektowane podświetlenie pomostu i zadaszeń typu listwa LED
  - Rozbierane elementy zagospodarowania terenu
- ### PROJEKTOWANA MAŁA ARCHITEKTURA:
- B Projektowane ławki.....8 szt.
  - C Projektowane kosze na śmieci.....3 szt.
  - D Projektowane stojaki na rowery.....2 szt.
  - E Projektowany stół z 4 siedziskami.....3 szt.
  - F Projektowane pniaki informacyjno - edukacyjne.....15 szt.
  - H Projektowane głązy.....3 kpl.
  - Ł Projektowane ławy drewniane na wymiar.....4 szt.
  - M Projektowane leżaki.....6 szt.
  - N Projektowane pniaki.....15 szt.
  - Z Projektowane zadaszenie.....4 szt.
- Projektowane złącze - zgodnie z opisem
  - Projektowana trasa wewnętrznej linii zasilającej elektroenergetycznej niskiego napięcia



Projektowane złącze eventowe 3  
Projektowane złącze oświetlenia stawów ZKO1  
Projektowane złącze kablowe zasilania kamer CCTV ZKC2

ARCHITEKT studio projektowe		
TEMAT:	ZAGOSPODAROWANIE TERENÓW WODNYCH I ZIELONYCH POŁOŻONYCH PRZY UL. WODZISŁAWSKIEJ W JASTRZĘBIU-ZDRÓJU	
ADRES:	ul. Wodzisławska, Jastrzębie-Zdrój	DATA: 12.2022 r.
INWESTOR:	Miasto Jastrzębie-Zdrój Al. Piłsudskiego 60,44-335 Jastrzębie-Zdrój	SKALA: 1:250
NAZWA RYSUNKU:	STREFA 4 - STREFA CENTRALNA - PLAN INSTALACJI ELEKTRYCZNYCH	
PROJEKTOWAŁ:	mgr inż. Krzysztof Raźniewski	SLK/4700/PWOE/13
SPRAWDZIŁ:	mgr inż. Szymon Paruch	SLK/4930/POOE/13
PROJEKTOWAŁ:	-	-
SPRAWDZIŁ:	-	-
NR RYS.		IE/204